

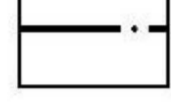

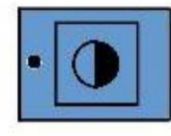


01	b	c	d	e
06	a	b	c	d
11	C	d	e	f
16	a	b	c	d
21	22	23	24	25

AMASRA
(BARTIN)
E28-c-03-a-2-c

BARTIN İLİ-AMASRA İLÇESİ-KUM MAHALLESİ
TAPUNUN 306 ADA-4 PARSEL
KORUMA AMAÇLI UYGULAMA İMAR PLANI DEĞİŞİKLİĞİ

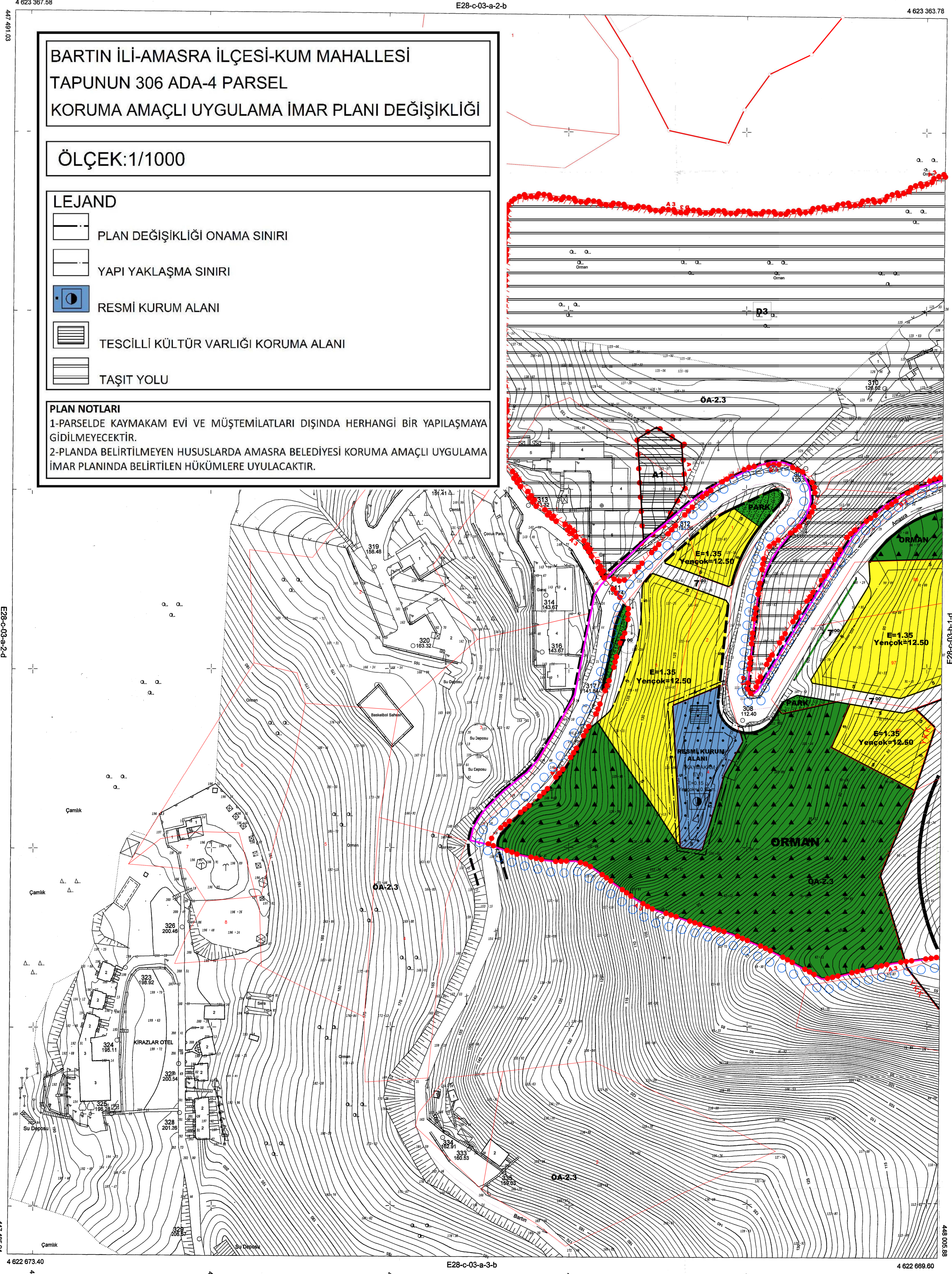
ÖLÇEK:1/1000

LEJAND

-  PLAN DEĞİŞİKLİĞİ ONAMA SINIRI
-  YAPI YAKLAŞMA SINIRI
-  RESMİ KURUM ALANI
-  TESCİLLİ KÜLTÜR VARLIĞI KORUMA ALANI
-  TAŞIT YOLU

PLAN NOTLARI

- 1-PARSELDE KAYMAKAM EVİ VE MÜŞTEMİLATLARI DIŞINDA HERHANGİ BİR YAPILAŞMAYA GİDİLMYECEKTİR.
- 2-PLANDA BELİRTİLMİYEN HUSUSLARDA AMASRA BELEDİYESİ KORUMA AMAÇLI UYGULAMA İMAR PLANINDA BELİRTİLEN HÜKÜMLERE UYULACAKTIR.



MİZ. TURMAP HARİTA İMAR VE İNŞ. LTD.ŞTİ. tarafından yapılan Bartın İl, Amasra İlçesine ait 25 adet 1/1000 ölçekli harita harita 3154 sayılı İmar Kanununun 7/a maddesine göre onanmıştır.

19.1.2010


Emin TIMUR
BELEDİYE BAŞKANI

ELİPSOİD : GRS80
DATUM : ITRF-96
BAŞLANGIÇ EPOKU : 1998
PROJEKSİYON : UTM (3')

1/1000

MÜTEAHHİT : TURMAP HARİTA İMAR İNŞ.LTD.ŞTİ.
MES. MÜH. : SINAN ALP
TERSİMAT : TURMAP HARİTA İMAR İNŞ.LTD.ŞTİ.

AMASRA E28-c-03-a-2-c
(BARTIN)