

01					
06					
11	B				
16					
21	22	24	25		

AMASRA
(BARTIN)
E28-b-23-c
E28-b-23-b

TURMAP HARİTA İMAR VE
İNŞ.LTD.ŞTİ TARAFINDAN YAPILAN
VE 05 KASIM 2010 TARİHİNDE
AMASRA BELEDİYESİNCE
ONAYLANAN 1/1000 ÖLÇEKLİ
HALİHAZIR HARİTASINDAN
ÜRETİLEREK 3194 SAYILI
KANUNUN 7/A MADDESİNE GÖRE
ONAYLANMIŞTIR

T.C.
AMASRA BELEDİYE BAŞKANLIĞI
26 ARA 2018
BELEDİYE BAŞKANI



4 626 834.70

4 626 819.90

448 036.14

450 114.71

4 626 500

4 626 000

4 625 500

4 625 000

4 624 500

E28-b-23-d

p-27-q-2E28

448 015.97

450 095.34

4 624 057.97

4 624 043.16




ELİPSOİD :GRS80
DATUM :ITRF-96
BAŞLANGIÇ EPOKU :1988
PROJEKSİYON :UTM (3)

1/5000

AMASRA-E28-b-23-c
(BARTIN)

**BARTIN - AMASRA KALE SURLARI KIYI KORUMA YAPISI
1/5000 ÖLÇEKLİ NAZIM İMAR PLANI**

GÖSTERİM

-  PLAN ONAMA SINIRI
-  KORUMA ALANI SINIRI
-  3. DERECE ARKEOLOJİK SİT ALANI
-  KIYI KORUMA YAPISI

PLAN NOTLARI

1. BU PLAN VE KOŞULLARINDA BELİRTİLMİYEN HUSUSLARDA, KONUSU VE İLGİSİNE GÖRE: 3621 SAYILI KIYI KANUNU VE İLGİLİ YÖNETMELİĞİ, 3194 SAYILI İMAR KANUNU VE İLGİLİ YÖNETMELİKLERİ İLE DİĞER İLGİLİ KANUN VE YÖNETMELİK HÜKÜMLERİ VE MERİ ÜST ÖLÇEKLİ PLAN KARARLARINA UYULMASI ZORUNLUDUR.

2. PLAN ONAMA SINIRI DIŞINDAKİ ALANLARDA, İMAR PLANI BİLGİSİ MERİ İMAR PLANINDAN BİLGİ AMAÇLI OLARAK AKTARILMIŞTIR. AKTARMA SURETİYLE PAFTALARA İŞLENEN İMAR PLANI BİLGİSİNE GÖRE HERHANGİ BİR İŞLEM YAPILAMAZ.

